



PROVINCIA AUTONOMA DI TRENTO
COMUNE DI BEDOLLO

P.R.G.

INSEDIAMENTI STORICI

PROGETTO : SERVIZIO URBANISTICA COMPrensorio ALTA VALSUGANA

IL RESPONSABILE DI SERVIZIO: arch. Paola Ricci

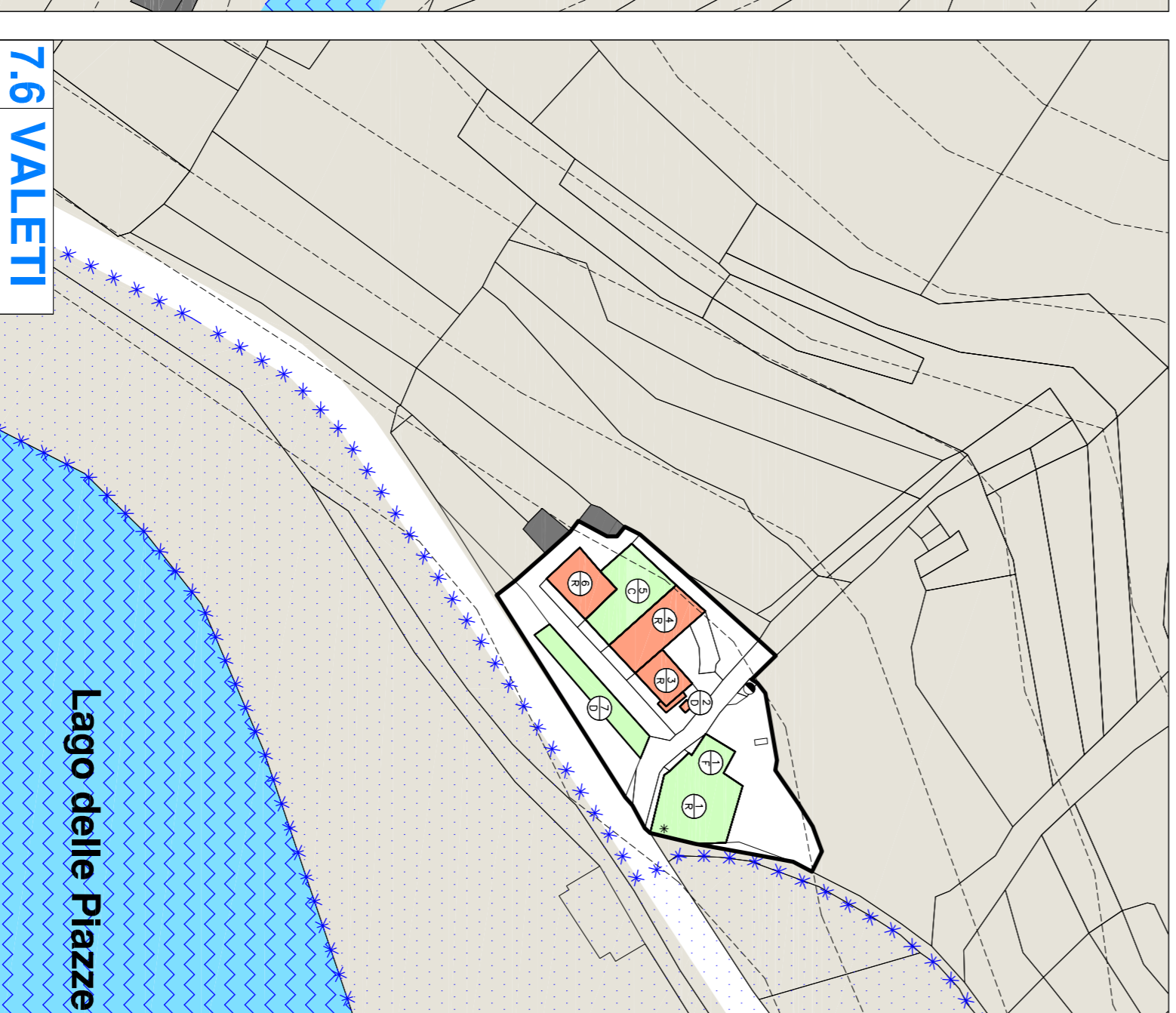
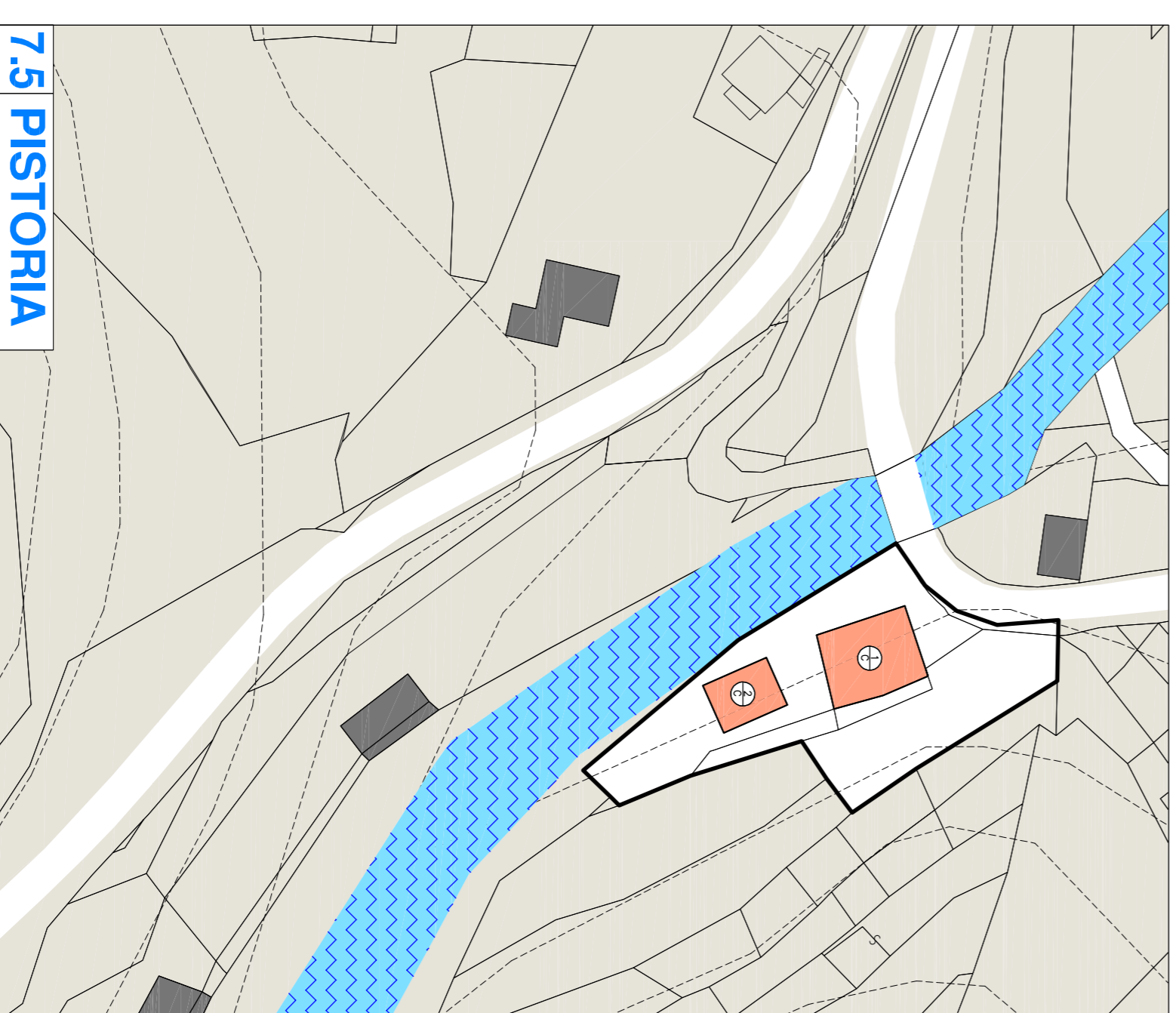
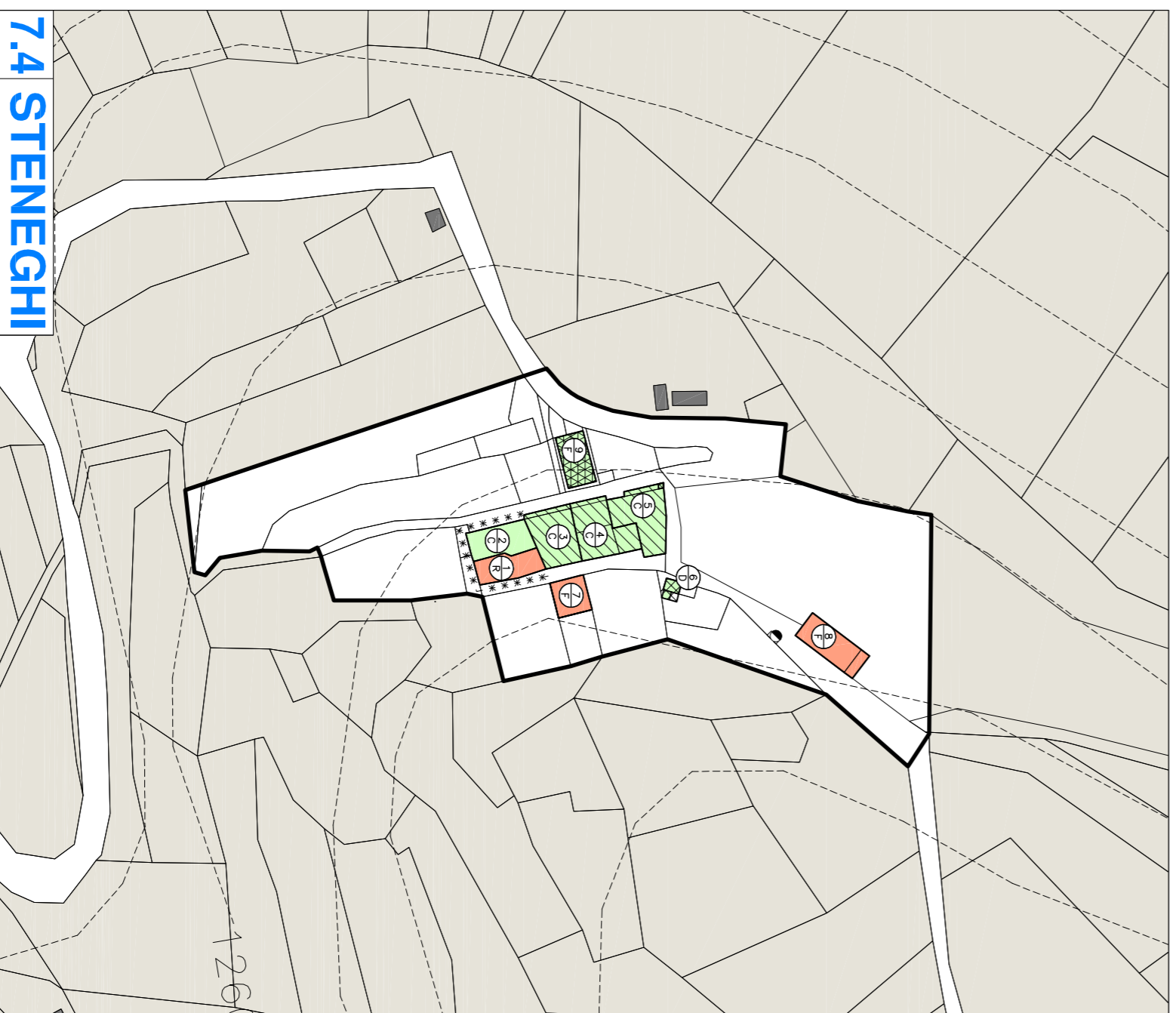
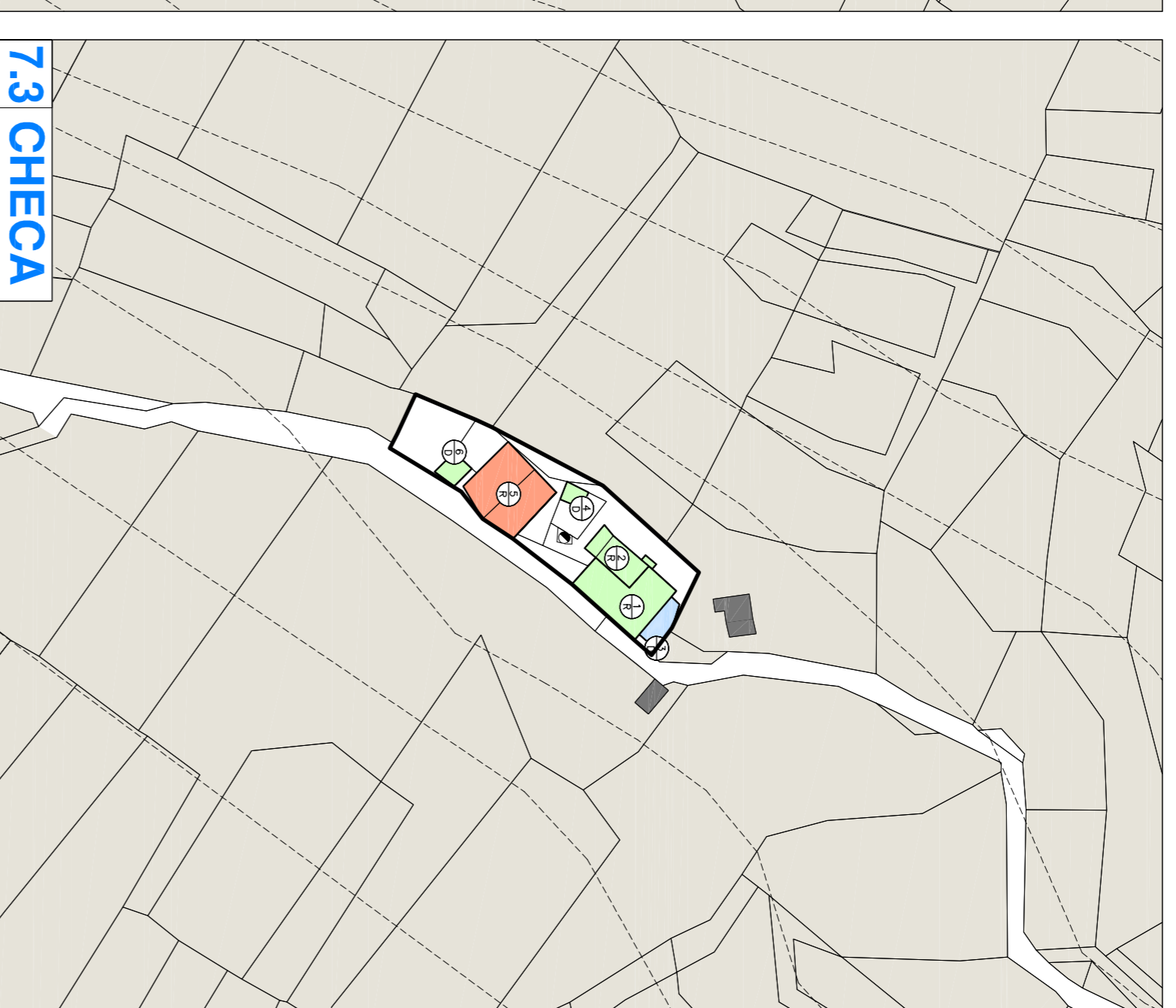
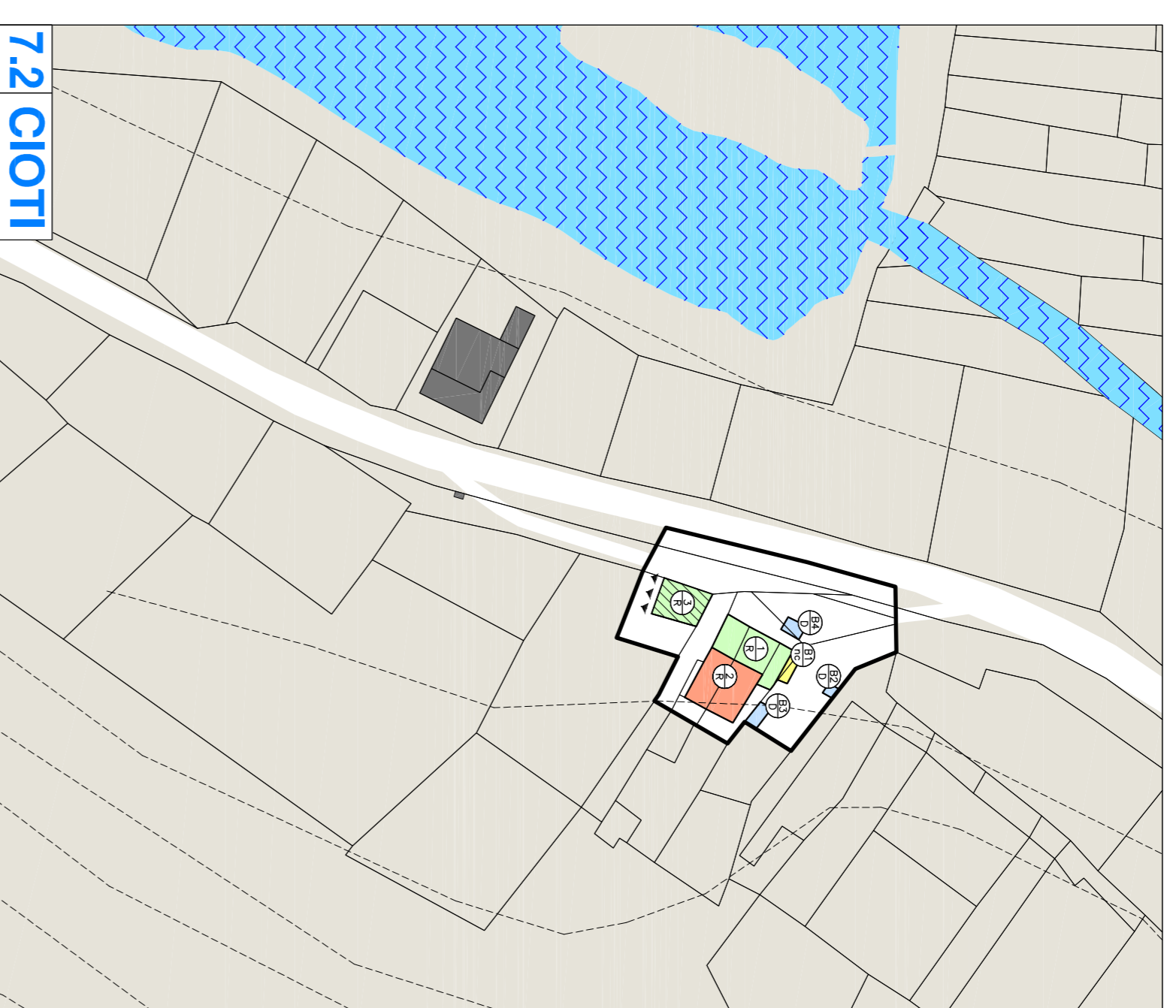
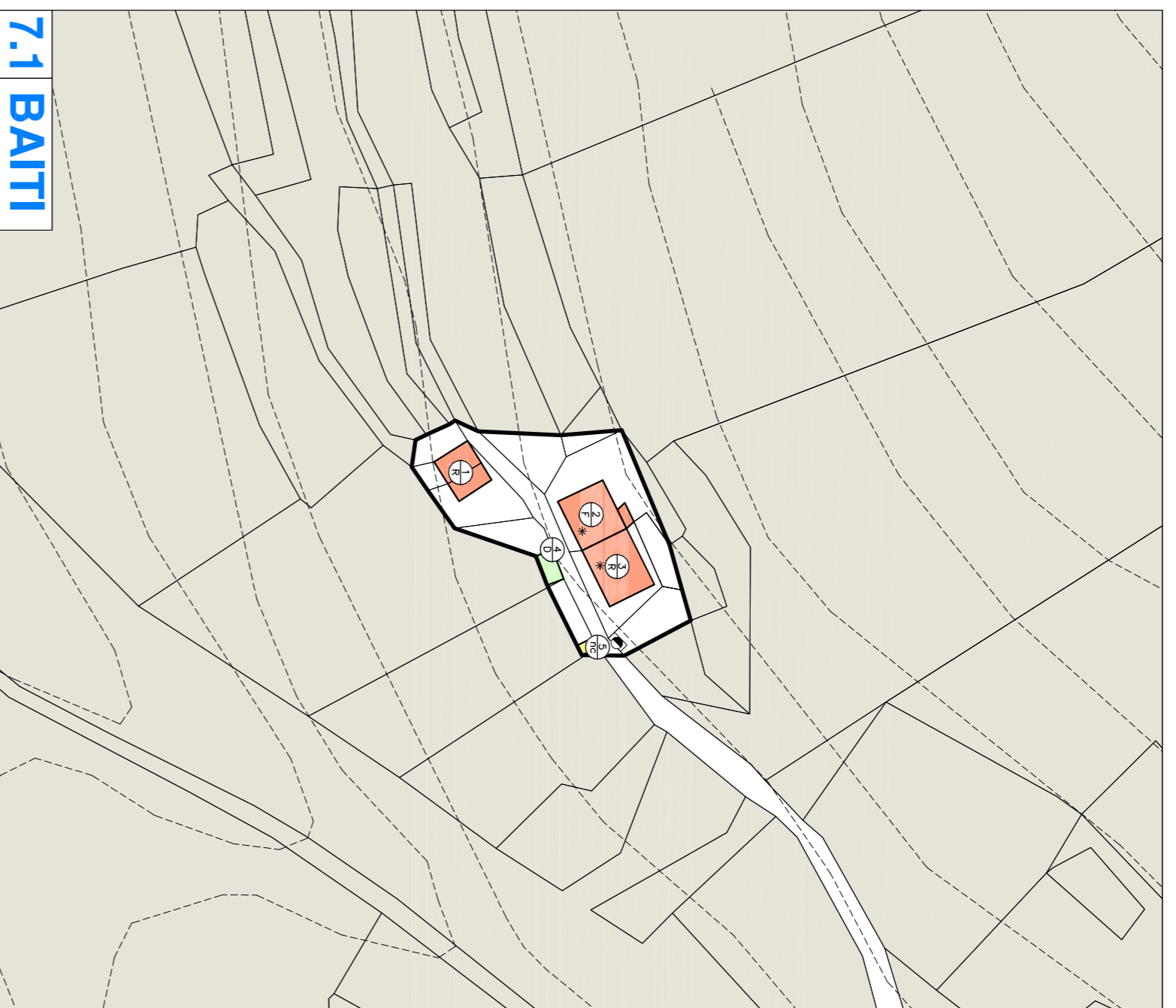
Aggiornamento delle cartografie eseguito con la collaborazione
dell'Ufficio Tecnico Comunale di Bedollo.
Aut. Com. n. 1000/2006
P.L. Andrea Digo

1^a ADOZIONE: Decreto Commissario ad Acta n. 1 del 03.12.2004
2^a ADOZIONE: Decreto Commissario ad Acta n. 1 del 15.03.2005
APPROVAZIONE QUINTA PROVINCIALE:
PUBBLICAZIONE BUR ED ENTRATA IN VIGORE:

PROGETTO CATEGORIE DI INTERVENTO EDIFICI

DATA: Settembre 2006 TAVOLA P2 SCALA 1 : 1000

MATRICE 7: BAITI - CIOTTI - CHECA - STENEGLI - PISTORIA - VALETTI



7
matrice

LEGENDA :

CARTOGRAFIA DI BASE

- particelle catastali
- perimetro edifici
- fiumi, laghi torrenti e rivi
- volumi interrati
- radari
- confine comunale
- confine comprensorio
- particelle
- marciapiedi
- quota livello ogni 50 mt.
- curve livello ogni 10 mt.
- vincolo centro storico
- stato di fatto
- vincolo ambientale
- fascia di rispetto
- conservazione
- fascia di rispetto
- protezione opoli
- ZONE DI PROIEZIONE CULTURALE
- drenaggio
- drenaggio

CATEGORIE D'INTERVENTO

- restauro
- riassetto conservativo
- riqualificazione
- demolizione con ricostituzione senza ricostituzione
- VS - ampliamento per sopravvivenza
- VR - ampliamento spaziale per ripristino tipologico e risalita tipologica
- VL - ampliamento laterale
- vincolo di fascio
- piano di recupero

MANUFATTI MINORI DI INTERESSE

- SVO - condizioni inedite volte-noche-oggi
- BI - edifici sistemi e modifiche
- fontana-pozzo-lavatoio
- portali
- folto appoggio sovrato da pontoni in legno
- cornici in pietra
- edifici fuori centro storico
- effetto ipociclo di serie del D. Lgs. 42/2004
- numero storico vincolo ipociclo
- finita
- ruote
- civile
- deposito
- divisa
- non classificabile

TIPOLOGIE



Comprensorio
Alta
Valsugana

C4
Servizio Urbanistico